0+248

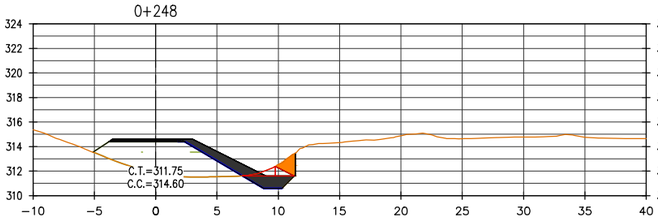

CORTE	1.38 (m2)
RELL. ESTRUC.	22.29 (m2)
CORONA	1.17 (m2)
ENR. TALUD	4.35 (m2)
ENR. UÑA	2.85 (m2)
EXC. UÑA	2.85 (m2)
DESCOLM.	1.57 (m2)
GEOTEXTIL	0.18 (*)

0+248

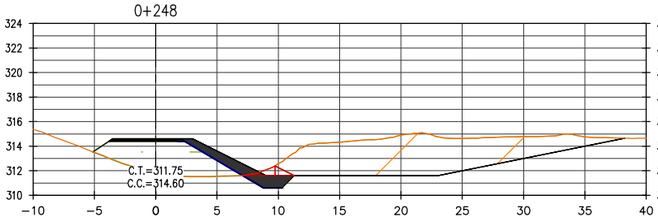

CORTE	1.41 (m2)
RELL. ESTRUC.	22.34 (m2)
CORONA	1.17 (m2)
ENR. TALUD	4.35 (m2)
ENR. UÑA	2.85 (m2)
EXC. UÑA	2.85 (m2)
DESCOLM.	60.45 (m2)
GEOTEXTIL	0.18 (*)

0+245

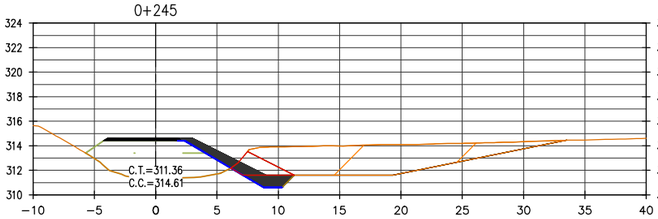

CORTE	4.94 (m2)
RELL. ESTRUC.	26.85 (m2)
CORONA	1.26 (m2)
ENR. TALUD	4.35 (m2)
ENR. UÑA	2.85 (m2)
EXC. UÑA	2.85 (m2)
DESCOLM.	41.48 (m2)
GEOTEXTIL	0.18 (*)

0+240

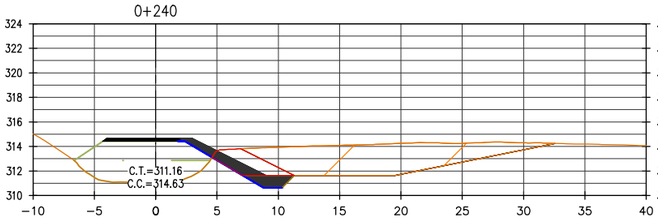

CORTE	7.74 (m2)
RELL. ESTRUC.	30.08 (m2)
CORONA	1.27 (m2)
ENR. TALUD	4.35 (m2)
ENR. UÑA	2.85 (m2)
EXC. UÑA	2.85 (m2)
DESCOLM.	43.03 (m2)
GEOTEXTIL	0.18 (*)

0+235

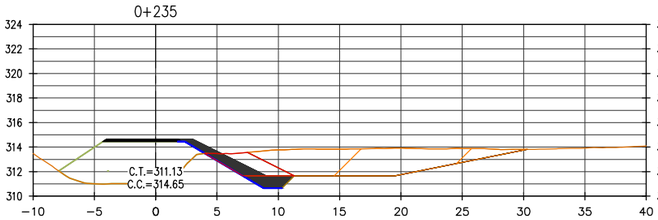

CORTE	7.20 (m2)
RELL. ESTRUC.	30.02 (m2)
CORONA	1.27 (m2)
ENR. TALUD	4.35 (m2)
ENR. UÑA	2.85 (m2)
EXC. UÑA	2.85 (m2)
DESCOLM.	34.50 (m2)
GEOTEXTIL	0.18 (*)

0+230

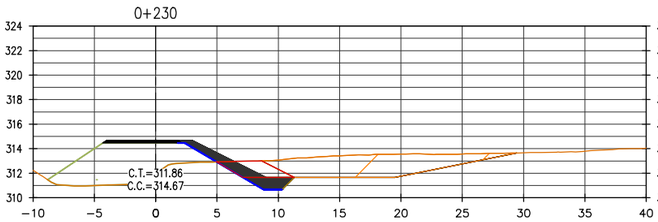

CORTE	5.21 (m2)
RELL. ESTRUC.	29.43 (m2)
CORONA	1.27 (m2)
ENR. TALUD	4.35 (m2)
ENR. UÑA	2.85 (m2)
EXC. UÑA	2.85 (m2)
DESCOLM.	25.52 (m2)
GEOTEXTIL	0.18 (*)

0+269

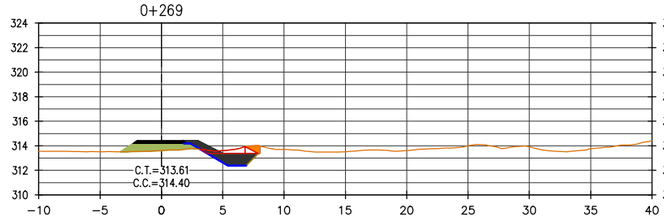

CORTE	1.24 (m2)
RELL. ESTRUC.	3.19 (m2)
CORONA	0.87 (m2)
ENR. TALUD	1.15 (m2)
ENR. UÑA	2.85 (m2)
EXC. UÑA	2.85 (m2)
DESCOLM.	0.40 (m2)
GEOTEXTIL	0.08 (*)

0+260

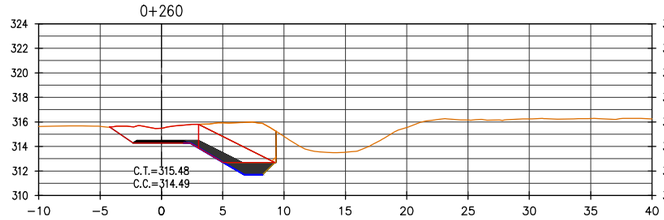

CORTE	17.15 (m2)
RELL. ESTRUC.	0.00 (m2)
CORONA	0.87 (m2)
ENR. TALUD	2.27 (m2)
ENR. UÑA	2.85 (m2)
EXC. UÑA	2.85 (m2)
DESCOLM.	10.26 (m2)
GEOTEXTIL	0.12 (*)

0+255

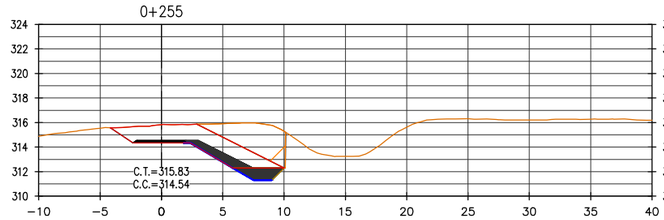

CORTE	19.00 (m2)
RELL. ESTRUC.	0.00 (m2)
CORONA	0.87 (m2)
ENR. TALUD	2.99 (m2)
ENR. UÑA	2.85 (m2)
EXC. UÑA	2.85 (m2)
DESCOLM.	12.95 (m2)
GEOTEXTIL	0.14 (*)

0+250

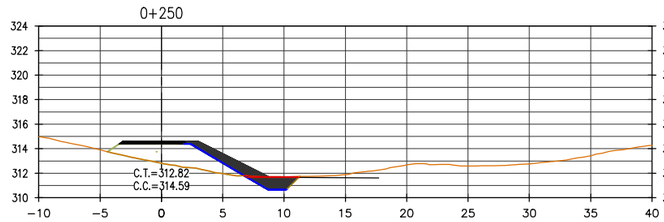

CORTE	0.28 (m2)
RELL. ESTRUC.	13.41 (m2)
CORONA	1.10 (m2)
ENR. TALUD	4.21 (m2)
ENR. UÑA	2.85 (m2)
EXC. UÑA	2.85 (m2)
DESCOLM.	0.01 (m2)
GEOTEXTIL	0.17 (*)

REFERENCIAS:
VER PLANO 400195-OHL001-653-XX-DR-CV-010021 (PLANTA Y PERFIL LONGITUDINAL)
VER PLANO 400195-OHL001-653-XX-DR-CV-010003 (SECCIONES TÍPICAS)

VOLUMEN RESUMEN AP-DE-I-2	
MATERIAL	VOLUMEN (m3)
CORTE	2398.44
RELL. ESTRUC.	4963.65
CORONA	315.39
ENR. TALUD	1322.63
ENR. UÑA	804.18
EXC. UÑA	804.18
DESCOLM.	7167.66
GEOTEXTIL	51.01

RECONSTRUCCIÓN CON CAMBIOS
REVISIÓN DE DOCUMENTOS TÉCNICOS
- A- ACEPTADO
- B- ACEPTADO CON COMENTARIOS
- C- RECHAZADO

FIRMA FECHA

UBICACIÓN

ESCALA GRAFICA

LEYENDA
SISTEMA DE PROYECCIÓN:
UNIVERSAL TRANSVERSAL MERCATOR (UTM) , ZONA 17 SUR
DATUM : SISTEMA GEODESICO MUNDIAL (WGS 84)
FUENTE : EQUIPO TÉCNICO

REV Nº	FECHA	DESCRIPCION DE LA REVISION	REV.	DIR.
R00	08.2023	EMITIDO REV. Y COMENTARIO	J.O.	R.E.

	FECHA	FIRMA
DISEÑO : ALBERTO PRIETO	25.08.2023	Alberto Prieto T. Ing. Caminos, Canales y Puertos CIP 2795.T
DIBUJO : ROGER ROSILLO	25.08.2023	Roger Rosillo L. Tecnico CAD
REVISION : ALBERTO PRIETO	25.08.2023	Alberto Prieto T. Ing. Caminos, Canales y Puertos CIP 2795.T
APROBACION : ING. JOSE LUIS OBLITAS	25.08.2023	
DIRECTOR DE PROYECTO : ING. RICARDO A. ECHEGARAY N.	25.08.2023	

OHLA Perú
inypsa
PERÚ Presidencia del Consejo de Ministros
RECONSTRUCCIÓN CON CAMBIOS

SOLUCIONES INTEGRALES
ENTREGA DE LAS DEFENSAS
RIBEREÑAS RÍO CHICAMA
Y RÍO VIRÚ (PAQUETE 9R-06)
PROYECTO 4 - CUI 2509625

PAQUETE 04
QUEBRADA ALTO PERU / SAUZAL

PLANO
DIQUE AP-DE-I-2
SECCIONES TRANSVERSALES
4 DE 4

ESPECIALIDAD :
CIVIL

USO :
653-DIQUES TRANSVERSALES-4

ZONA :
CHICAMA-ASCOPE-LA LIBERTAD

ESCALA :	FECHA :	REV :
1/500	25.08.2023	R00

CODIGO DEL PLANO :
400195-OHL001-653-XX-DR-CV-010025